





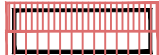


SID OPPN ZA GRADNJO KMETIJSKIH OBJEKTOV NA KMETIJI "GROBELNIK"

UREDITVENA SITUACIJA

M 1:500

november 2019

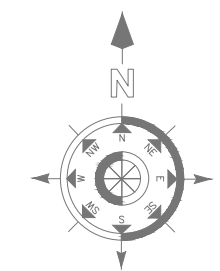
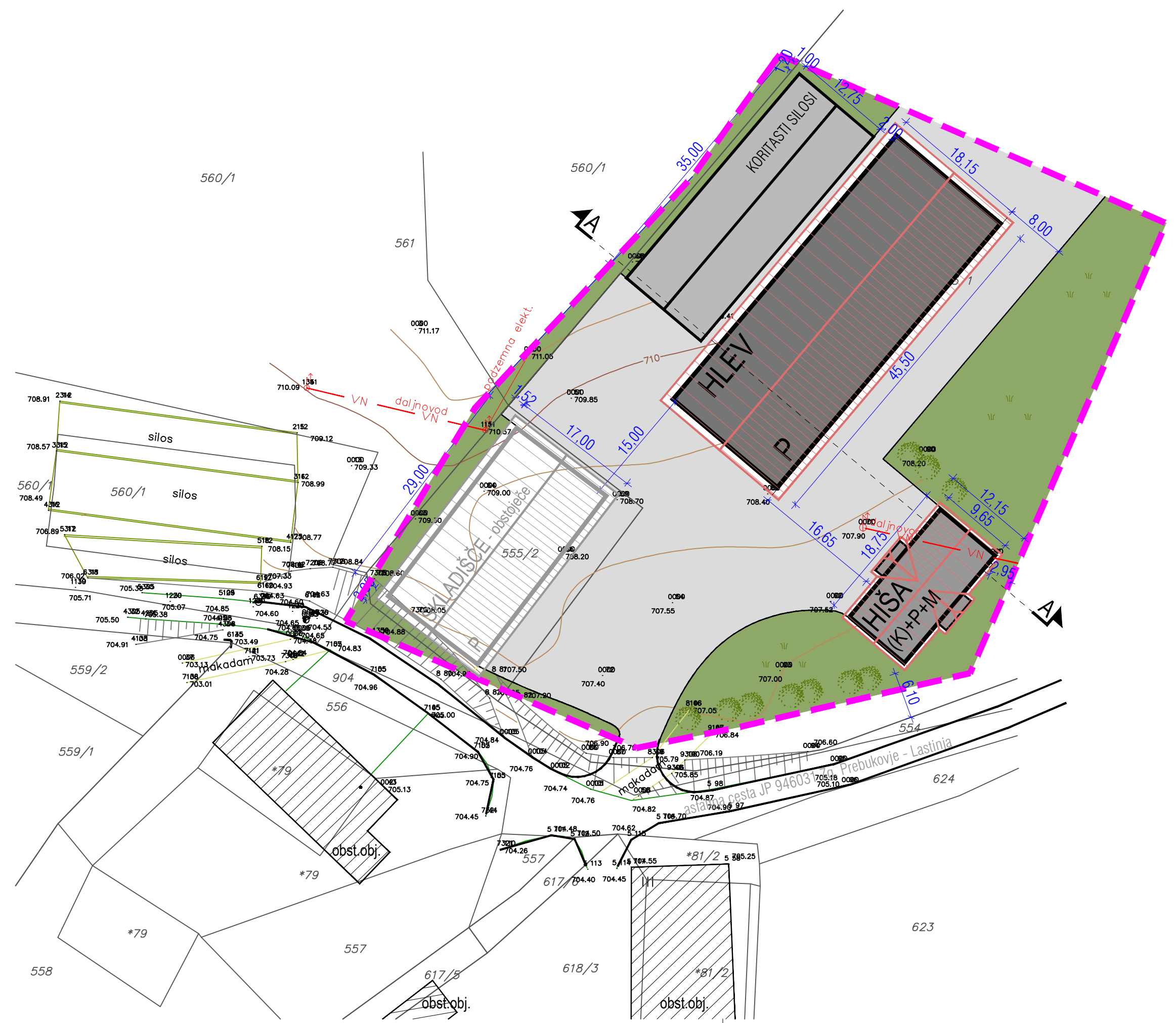
LEGENDA

-  meja ureditvenega območja OPPN
-  meja parcele
-  urejena meja parcele
-  št. parcele
-  predvideni objekti
-  predvidene zelene površine
-  predvidene manipulativne površine

- SKLADIŠČE dim. 29,00 x 17,00 m (obstoječ objekt)
- KORITAST SILOS dim. 35,00 x 12,75 m ($\pm 2,00$ m v razpoložljive smeri)
- HLEV dim. 45,50 x 18,15 m ($\pm 2,00$ m v razpoložljive smeri)
- STANOVANJSKA HIŠA dim. 19,00 x 9,50 m ($\pm 2,00$ m v razpoložljive smeri)

OPOMBE

- Pred pričetkom del je potrebno vse mere preveriti in uskladiti na licu mesta!
- Vse mere so podane v metrih (m)!
- Vse višinske kote so podane v metrih (m)!
- Projekt je avtorsko delo in zaščiteno z Zakonom o avtorskih pravicah! Vse spremembe potrdi avtor projekta!



NAROČNIK GROBELNIK Viljem Zg. Prebukovje 33, 2315 Šmartno na Pohorju		OBJEKT SID OPPN ZA GRADNJO KMETIJSKIH OBJEKTOV	
IZVAJALEC IBIS d.o.o., inženiring biro, investicijsko svetovanje Trg Alfonza Šarha 1, 2310 Slov. Bistrica Tel.: 02 80 50 450, e-mail: ibis@siol.com		NASLOV RISBE UREDITVENA SITUACIJA	FAZA PROJEKTA OPPN OBČINSKI PODROBNI PROSTORSKI NAČRT
ŠT. NAČRTA 30/2019-SID OPPN	DATUM november 2019	ID št. PIA /	MERILO 1:500
		ŠT. RISBE 6	